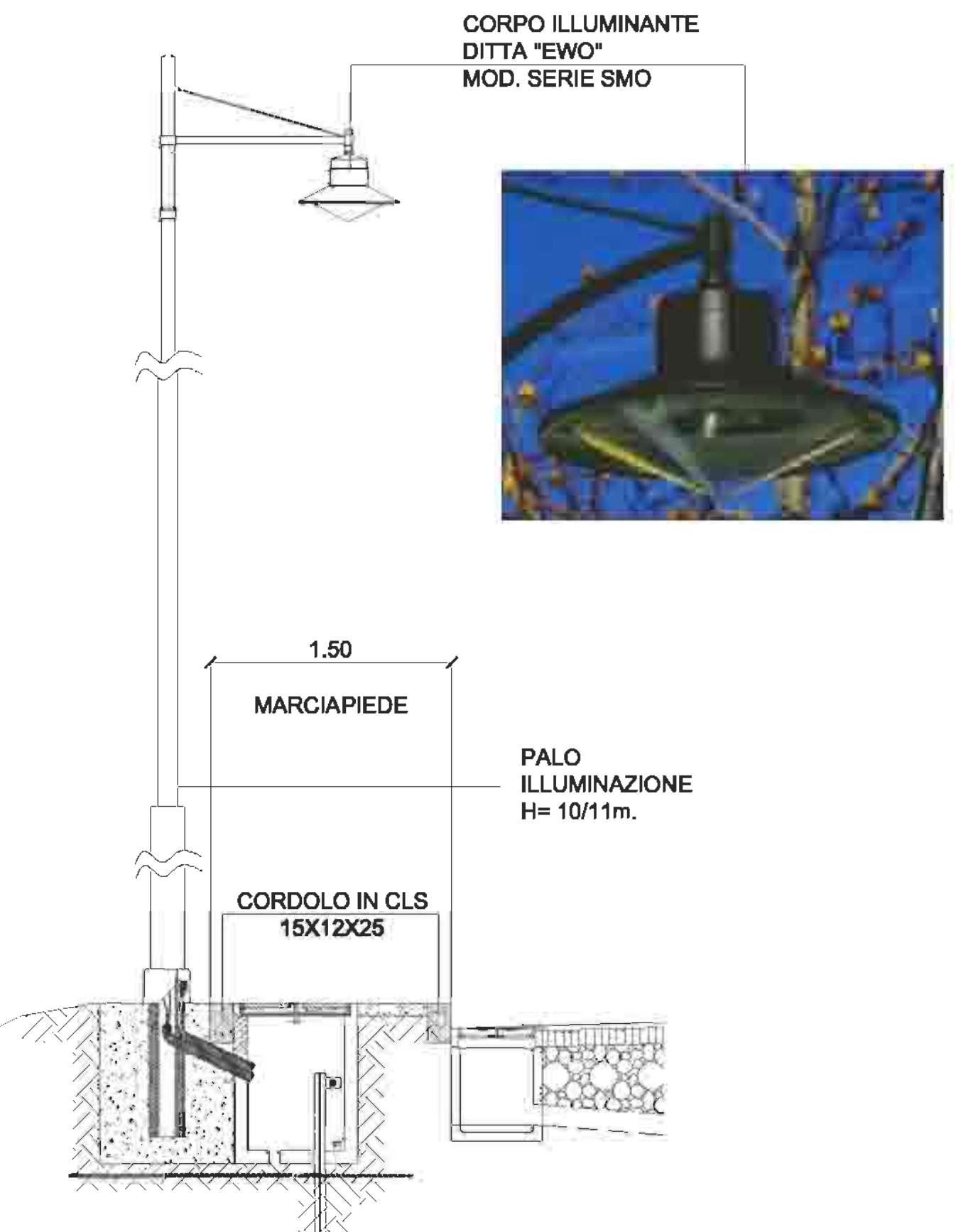
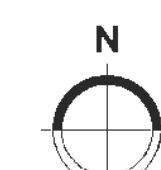
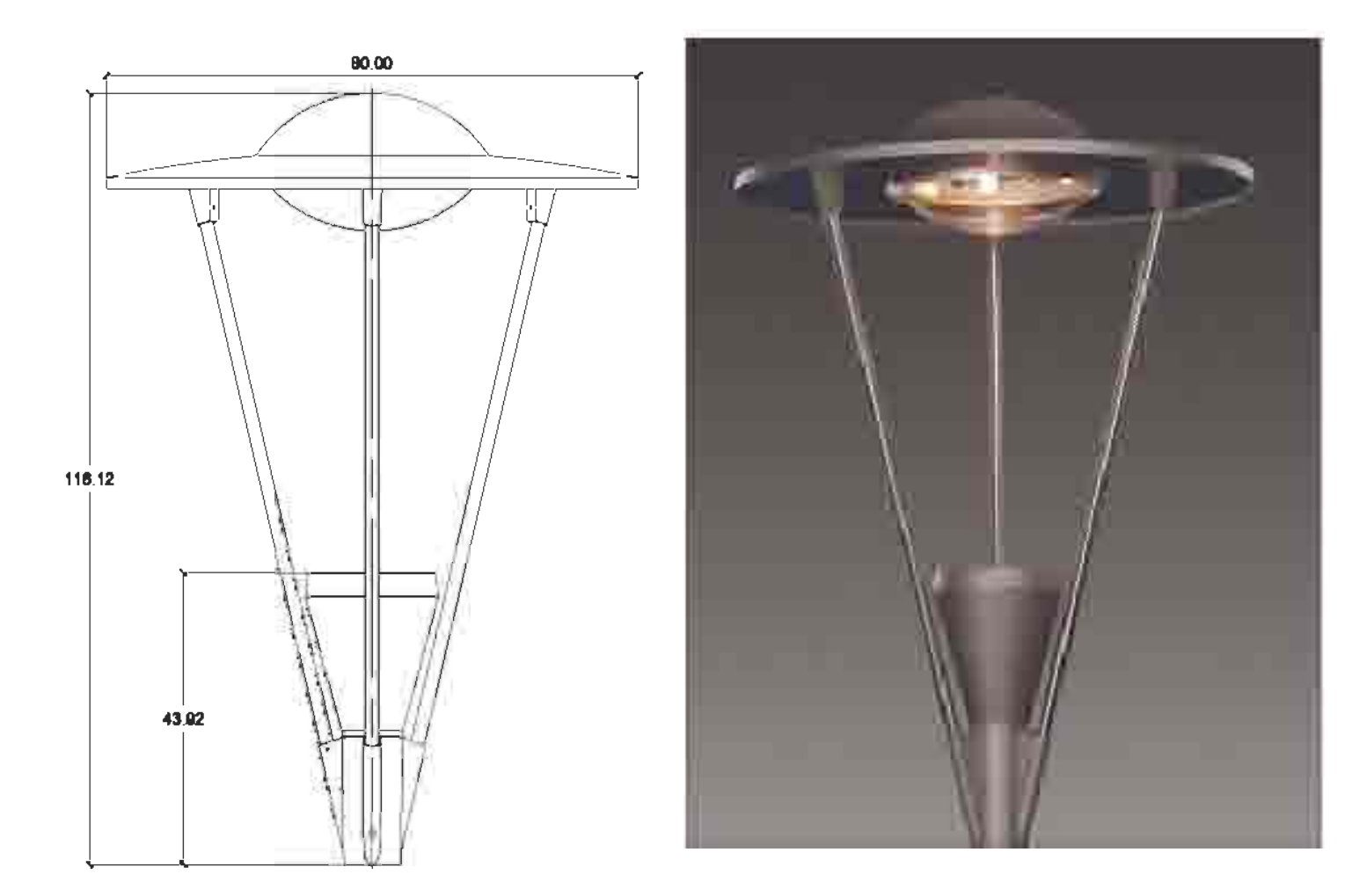


- LEGENDA PLANIMETRIA**
- palo illuminazione tipo fantasy h 4.00 m per parco urbano e verde attrezzato
 - confini comunali
 - perimetrazione area P.I.I.
 - palo illuminazione tipo fantasy h 10.00 m con pinto e pozzetto
 - rete Enel edifici
 - linea alimentazione Pubblica illuminazione

PARTICOLARE 1 illuminazione viabilità principale
Palo illuminazione con proiettore asimmetrico h 10.00/11 metri



PARTICOLARE 2 illuminazione parco e parcheggi
Corpo illuminante mod. Fantasy Palo illuminazione h 4.00 metri



COMUNE DI ARESE

PROGRAMMA INTEGRATO DI INTERVENTO
Ai sensi della Legge Regionale n.12 del 11 Marzo 2005

"P.I.I. ARESE SUD"
AREA TRA IL CANALE SCOLMATORE, VIA MONTEGRAPPA,
VIA G. MARCONI (STRADA COMUNALE TERRAZZANO-OSPIATE)

PROPOSTA DEFINITIVA
PROGETTO OPERE DI URBANIZZAZIONE

TAV. 5.4
SCALA 1:500

PLANIMETRIA DI PROGETTO
RETE DI ILLUMINAZIONE PUBBLICA

data: luglio 2008 aggiornamenti: settembre 2008

PROPONENTE:
CONSORZIO SANSOVINO RESIDENZE
P.IVA (C.F.) 00111500969
Via Don Neuse Fedeli, 3 - 20020 Arese
Tel. +39 029976203
Presidente: Paolo Enrico Sivo
CF. PRL NCS 80R 08A 940Y

progettisti associati
architettura e infrastrutture s.r.l.
Via S. Vito, 10 - 20139 Milano

PROGETTO URBANISTICO
Progettista: arch. Hugo Siliano
Collaboratori: arch. Luca Cavallari, arch. Maria Garlas
PROGETTO OPERE DI URBANIZZAZIONE
Progettista: Ing. Paolo Garinella
Collaboratori: geom. Andrea Magnani